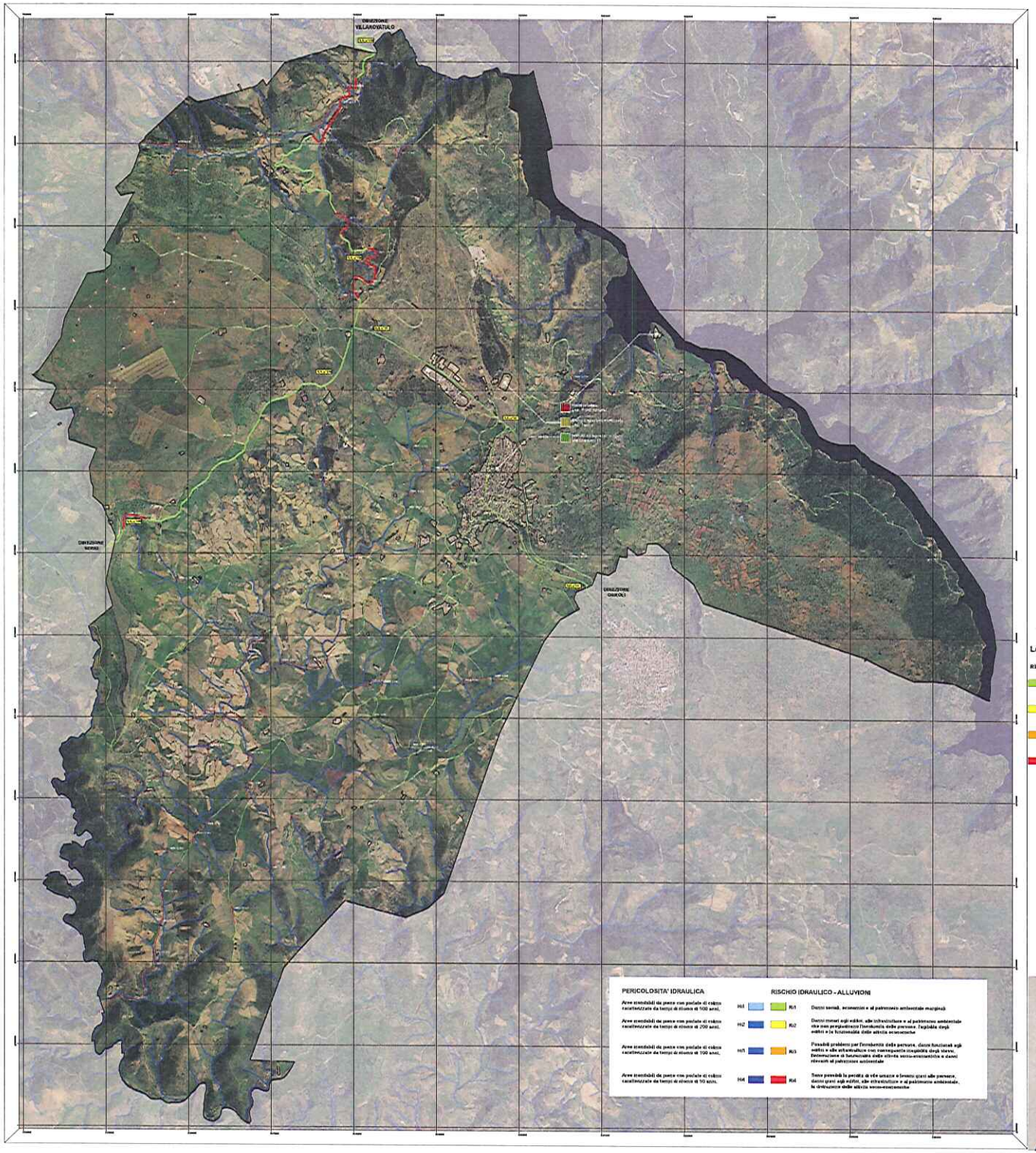

## Legenda

- Limite amministrativo comunale.
- Perimetrazione regionale
- Area di attesa
- Area di ricovero
- Area di ammassamento risorse
- Caserme
- Metaniere
- Tensione
- Elettrodotto
- TUTTI LIVELLI
- Strade Statali a rischio basso
- Strade Statali a rischio alto
- Strade Provinciali a rischio basso
- Strade Provinciali a rischio alto
- Strade Comunali a rischio basso
- Strade Comunali a rischio alto

N

0 500 1000 2000 m

1:10.000

## Legenda

RISCHIO IDROGEOLOGICO - FRANE

- Rg1 Danni sociali, economici e al patrimonio ambientale marginali
- Rg2 Danni minori agli edifici, alle infrastrutture e al patrimonio ambientale che non pregiudicano l'incolumità delle persone, l'agibilità degli edifici e la funzionalità delle attività socioeconomiche
- Rg3 Possibili problemi per l'incolumità delle persone, danni funzionali agli edifici e alle infrastrutture con conseguente inagibilità degli stessi, interruzione di funzionalità delle attività socio-economiche e danni rilevanti al patrimonio ambientale
- Rg4 Sono possibili la perdita di vite umane e lesioni gravi alle persone, danni gravi agli edifici, alle infrastrutture e al patrimonio ambientale, la distruzione delle attività socioeconomiche

**Comune di Nurri**

Provincia di Cagliari

Piano Comunale di Protezione Civile

**Rischio Idraulico e Idrogeologico**

**Carta degli eventi attesi**

Rischio Idraulico

Ci1

IL TEMATICO

Ing. Mg. Simone Sabbatini (Firma)

I COLLABORATORI

Geol. Ing. Andrea Porcu

Geol. Ing. Antonio Deal

INFORMAZIONE E DATI

Ufficio Tecnico del Comune di Nurri (Ufficio Ambiente, Ufficio Tecnico e tutti i responsabili interni di Settore, di Servizio, di Ufficio, di Progetto, Dott. Gianni Pili Responsabile Protezione Civile Comunale, Dott. Gianni Pili Responsabile Protezione Civile Comunale)

DATA

Maggio 2015

EM

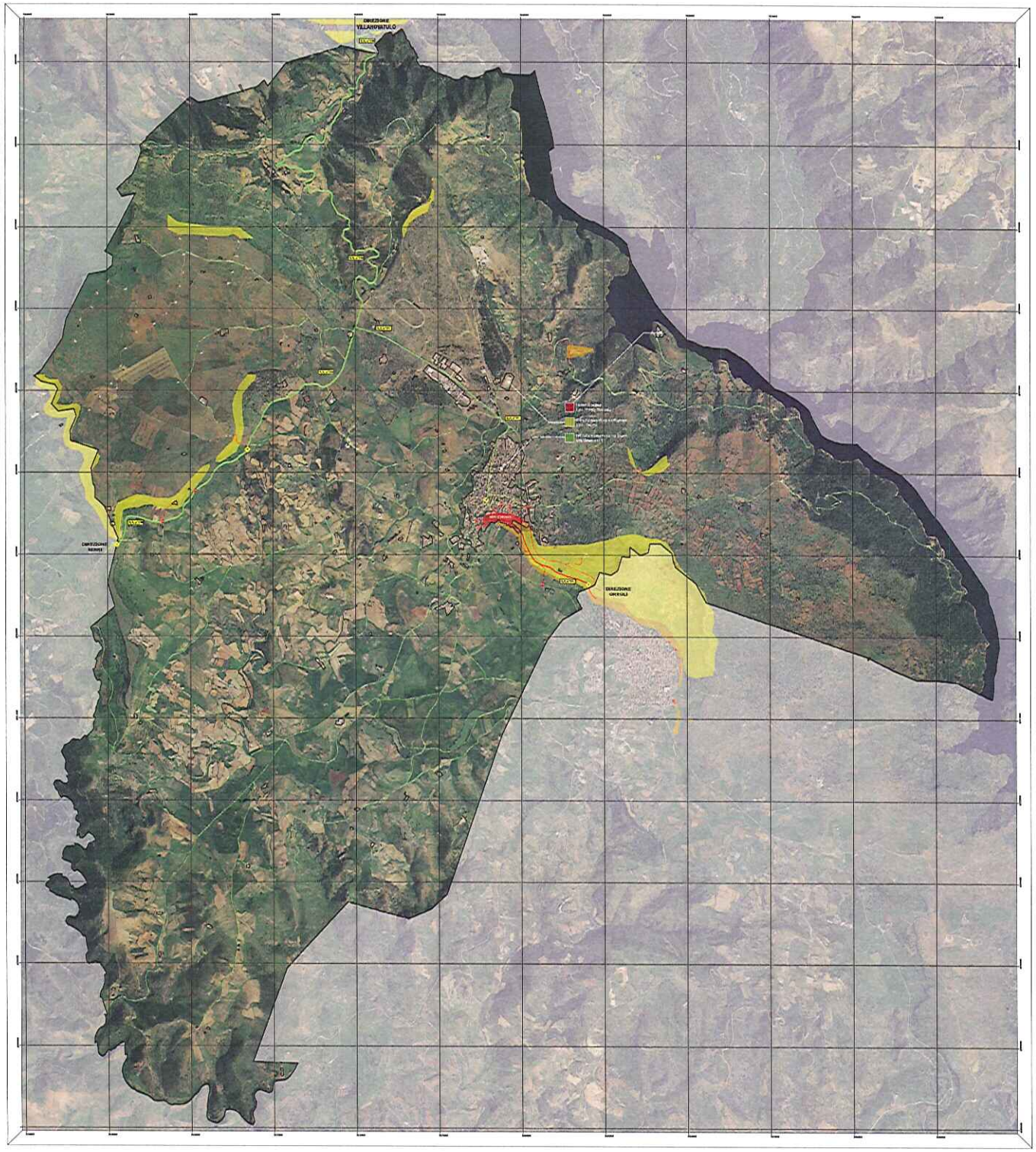


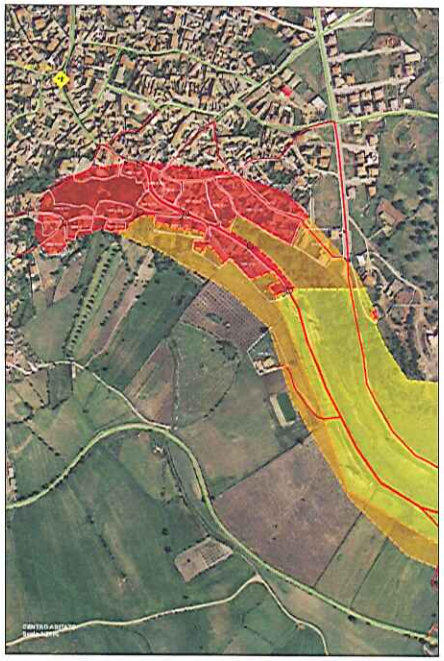

**Legenda**

- Limite amministrativo comunale.
- Perimetro zone rischio
- Area di allerta
- Area di evacuazione
- Area di ammassamento soccorritori e risorse
- Cancello
- Attraversamenti
- Tratturo
- Mulattiera
- PUNTI CRITICI INTERNI LLA
- Strade Statali a rischio basso
- Strade Statali a rischio alto
- Strade Provinciali a rischio basso
- Strade Provinciali a rischio alto
- Strade Comunali a rischio basso
- Strade Comunali a rischio alto

**Legenda**

RISCHIO IDROGEOLOGICO - FRANE

- Rg1 Danni sociali, economici e al patrimonio ambientale marginali
- Rg2 Danni minori agli edifici, alle infrastrutture e al patrimonio ambientale che non pregiudicano l'incolumità delle persone, l'agibilità degli edifici e la funzionalità delle attività economiche
- Rg3 Possibili problemi per l'incolumità delle persone, danni funzionali agli edifici e alle infrastrutture con conseguente inagibilità degli stessi, l'interruzione di funzionalità delle attività socio-economiche e danni rilevanti al patrimonio ambientale
- Rg4 Sono possibili la perdita di vite umane e lesioni gravi alle persone, danni gravi agli edifici, alle infrastrutture e al patrimonio ambientale, la distruzione delle attività socio-economiche

N

0 500 1000 2000 Metri

1:10.000

**Comune di Nurri**
Provincia di Cagliari

Piano Comunale di Protezione Civile
**Rischio Idraulico e Idrogeologico**

**Carta degli eventi attesi**
**Rischio Idrogeologico**

**Cg1**

IL TECNICO

I COLLABORATORI

SOFTWARE USATO E DATI

DATA

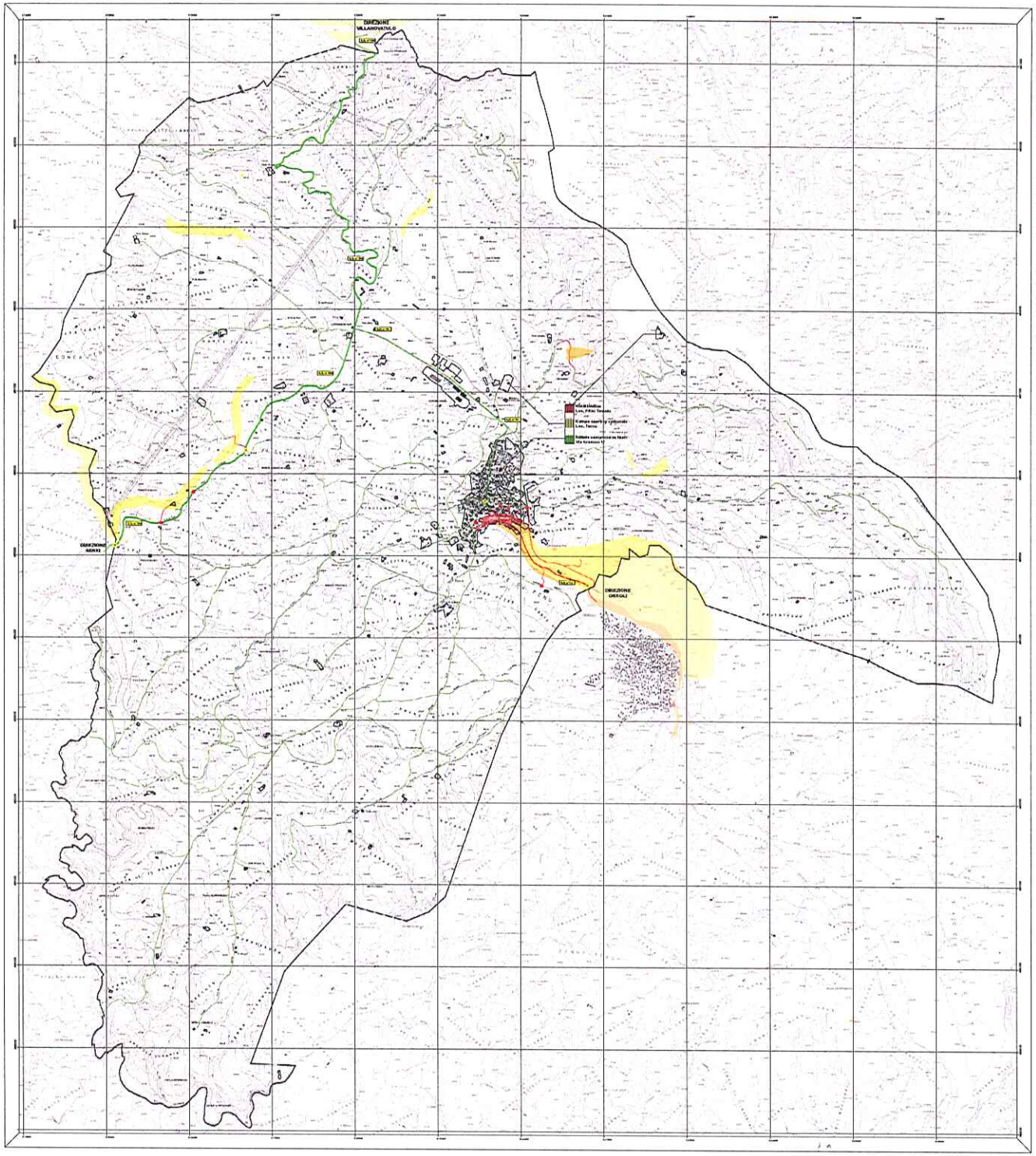


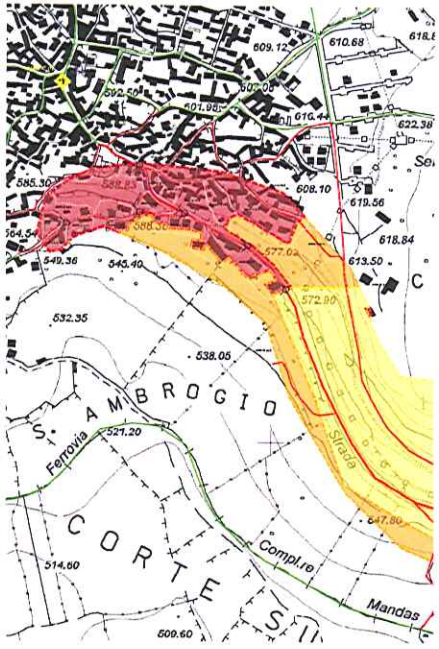


**Legenda**

- Limite amministrativo comunale.
- Fabbricato rurale
- Area di attesa
- Area di ricovero
- Area di ammassamento soccorritori e risorse
- Centro di
- Attraversamento
- Sottopasso
- Metanodotto
- PLUVIOMETRI DI PROTEZIONE CIVILE
- Strade statali arteria basso
- Strade statali arteria alto
- Strade Provinciali a livello basso
- Strade Provinciali a livello alto
- Strade Comunali arteria basso
- Strade Comunali arteria alto

**Legenda**

RISCHIO IDROGEOLOGICO - FRANE

- Rg1 Danni sociali, economici e al patrimonio ambientale marginali
- Rg2 Danni recuperabili agli edifici, alle infrastrutture e al patrimonio ambientale che non pregiudicano l'incolumità delle persone. Fagibilità degli edifici e la funzionalità delle attività economiche
- Rg3 Possibili problemi per l'incolumità delle persone, danni funzionali agli edifici e alle infrastrutture con conseguente inagibilità degli stessi. Interruzione di funzionalità delle attività socio-economiche e danni rilevanti al patrimonio ambientale
- Rg4 Sono possibili la perdita di vite umane e lesioni gravi alle persone, danni gravi agli edifici, alle infrastrutture e al patrimonio ambientale, la cessazione delle attività socio-economiche

N

0 100 200 400 Metri

1:10.000

**Comune di Nurri**

Provincia di Cagliari

Piano Comunale di Protezione Civile

**Rischio Idraulico e idrogeologico**

**Livelli di rischio**

Rischio Idrogeologico

Rg1

IL TECNICO

I COLLABORATORI

COLLABORAZIONE E DATI

DATA

Maggio 2016